



SECRETARÍA DE AGRICULTURA,
GANADERÍA, PESCA Y ALIMENTOS

INFORME SEMANAL AL 06/08/09

- Evolución de los cultivos al 06/08/09
 - ❖ Precipitaciones
 - ❖ Cosecha Gruesa, Campaña 2008/09 (Maíz, Poroto y Sorgo)
 - ❖ Cosecha Fina, Campaña 2009/2010 (Cártamo, Cebada Cervecera, Colza, Lino y Trigo)
- Evolución de la Superficie Cosechada – Resumen
- Avance de la cosecha de Maíz, 2008/2009
- Avance de la cosecha de Sorgo, 2008/2009
- Área sembrada de Granos y Algodón, 1998/9199 - 2007/2008
- Volúmenes de producción de Granos y Algodón, 1998/1999 - 2007/2008
- Producción de cultivos en la República Argentina, 2007/2008
- Humedad del suelo y aspectos del cultivo
- Precipitaciones de Julio - Cuadro Comparativo
- Registros pluviométricos semanales entre el 29/07/09 y el 04/08/09

**SECRETARÍA DE AGRICULTURA,
GANADERÍA, PESCA Y ALIMENTOS**
**Dirección de Coordinación de Información, Delegaciones,
y Elaboración de Estimaciones Agropecuarias**

PRECIPITACIONES (del 29/07 al 04/08)

No se informaron lluvias durante el período de referencia.

EVOLUCION DE LOS CULTIVOS AL 06/08/09

COSECHA GRUESA – CAMPAÑA 2008/2009

MAÍZ

Sólo resta cosechar cierta superficie en Santiago del Estero y Chaco, donde la trilla prosigue con rindes inferiores a los esperados, como consecuencia de la sequía que afectó al cultivo en momentos críticos de su desarrollo. El promedio es levemente inferior a los 20 QQ/Ha, restando cosechar aproximadamente un 6 % de la superficie apta del cultivo.

En Salta y Jujuy se da por finalizada la cosecha de maíz, con rendimientos similares a la semana precedente que se consideran en el promedio de la zona y que se ubican en 44 QQ/Ha. En tanto en Tucumán estos últimos días, se ha terminado con la trilla, obteniendo buenos rendimientos, que son levemente superiores a los 54 QQ/Ha.

POROTO

Se da por finalizada la campaña de poroto 2008/2009. La producción - a confirmar - se estima en 149, 5 mil Ton de alubia, 128,3 mil Ton de poroto negro, y 42,7 mil Ton de variedades de color y tipos varios.

SORGO

Con la recolección de los últimos lotes en Santiago del Estero y Chaco, se da por finalizada la cosecha en todo el país, el rendimiento promedio que se ubica levemente por encima de los 38 QQ/Ha.

COSECHA FINA – CAMPAÑA 2009/2010

CÁRTAMO

La ausencia de precipitaciones en el norte salteño, determinan que los suelos sean clasificados en estado hídrico que oscila de adecuado hasta principio de sequía, hallándose el cultivo con un aspecto que va desde bueno a regular.

CEBADA CERVECERA

Buenos Aires

En la zona de Bahía Blanca, las plantaciones se encuentran en la etapa de nacimiento, y alcanza unas 25.000 Has. Dicha superficie sembrada se incrementó con respecto a la intención en un 13%, dado que muchos lotes que iban a trigo duro o a forraje se implantaron con este cultivo.

Se ha incrementado considerablemente el área de siembra en el partido de Tres Lomas, jurisdicción de la delegación Salliqueló. Se trata de convenios suscriptos por una empresa con acopios en ese distrito, los cuales distribuyen la semilla a productores de esa zona y el total de la producción será destinada a exportación vía puerto de Bahía Blanca.

Resta sembrar un 3% en la zona de Coronel Dorrego, jurisdicción de la delegación Tres Arroyos, en tanto en el resto de los partidos de dicho ámbito, el progreso de las labores se ubica en el 95% de la superficie destinada a tal cereal.

Se da por concluida la implantación en la zona de Tandil, alcanzando algo más de 78.000 Has, lo que significa un 19 % menos que la campaña precedente.

Los lotes en Veinticinco de Mayo, en su mayoría se encuentran en estado regular, siendo muy pocos los buenos. Presentan signos de stress hídrico y afectación por las heladas, de todas formas; están más desarrollados que los lotes de trigo, por haberse sembrado más temprano, pero no con el aspecto que presentaron en anteriores campañas a igual fecha. No se registran inconvenientes sanitarios.

Entre Ríos

En el sur de la provincia de Entre Ríos, durante la primera quincena del mes de julio, se dio por terminada la implantación, con un área de 1.300 Has. Los lotes sembrados presentan un buen nacimiento, retrasándose su crecimiento debido a las intensas heladas producidas en la zona. El contenido de humedad en el perfil del suelo es óptimo.

Santa Fe

Es satisfactoria la evolución de los lotes implantados con cebada cervecera en el área de Casilda, luego de la reacción observada con posterioridad a las lluvias de mediados del mes de julio. El estadio fenológico actual es el de macollaje, con una proporción de tres a cuatro macollos por planta. Se han superado ataques leves de pulgón sin necesidad de fumigación con insecticidas y se efectúan algunas fertilizaciones adicionales con 100 Kg/Ha de urea, al voleo, que complementan el aporte nutricional de base aplicado a la siembra.

San Luis

Los lotes sembrados presentan un buen nacimiento y stand de plantas ya que la totalidad de la superficie se sembró bajo riego. La mayor parte del área se encuentra a inicios de la fase de macollaje, y no se observan enfermedades foliares ni plagas de insectos.

COLZA

En la provincia de Buenos Aires, en la zona comprendida por la delegación Bolívar, si bien durante la semana no se han registrado precipitaciones, los niveles de humedad se mantienen adecuados, permitiendo el pleno desarrollo de los lotes implantados, que presentan buen aspecto general, y no presentan inconvenientes sanitarios.

En áreas de la delegación Pergamino, la humedad edáfica se encuentra en niveles adecuados, permitiendo el establecimiento y buen desarrollo de los lotes implantados.

En la zona de Tandil, si bien durante la semana no se han registrado precipitaciones, las lluvias ocurridas durante los días previos, han permitido la recarga hídrica completa del perfil, el cual se encontraba prácticamente agotado como consecuencia de la prologada sequía tolerada. Ante tal escenario, los plantíos presentan un estado general de bueno a regular, en etapas de elongación, y sin observarse problemas sanitarios.

En ámbitos de la delegación Tres Arroyos, la humedad en el perfil edáfico, se encuentra en niveles adecuados, brindando buenas posibilidades de desarrollo a los lotes implantados, observándose aquellos sembrados primero con buen stand de plantas logrado y en buen estado fitosanitario.

En la zona de la delegación Laboulaye, provincia de Córdoba, la intensa sequía por la que atraviesa la región, ha determinado un retraso en la evolución de los cultivos, hallándose aún en estado de roseta, observándose los con un aspecto general de regular a malo.

En ámbitos de la delegación Marcos Juárez, el estado hídrico de los suelos oscila de adecuado a regular, observándose que la emergencia de la baja superficie implantada, se ha dado con menor densidad que lo adecuado, estimándose que parte de algunos lotes no se cosecharían, desecándose antes para destinar la superficie al cultivo de soja. De los lotes emergidos, la mayoría se encuentra en roseta, y una menor proporción en estado de elongación, sin presencia de plagas o enfermedades.

En áreas de la delegación San Francisco, los lotes implantados se encuentran desarrollándose normalmente, sin observarse la presencia de plagas o enfermedades.

En ámbitos de la delegación Rosario del Tala, provincia de Entre Ríos, el cultivo atraviesa las etapas de roseta e inicios de elongación para los más adelantados. El ritmo de crecimiento se encuentra desacelerado por efecto de las bajas marcas térmicas registradas, y como consecuencia de las intensas heladas se observa una pérdida de superficie cercanas a las 15 Has en el departamento Gualeguaychú.

En la provincia de Tucumán, durante los últimos días, se han registrado leves incrementos en las temperaturas, alejándose del riesgo de heladas, que si bien han provocado daños de relativa intensidad en los diferentes cultivos, no se registran para el caso de esta oleaginosa, que continúa desarrollándose normalmente.

LINO

En ámbitos de la delegación Paraná, provincia de Entre Ríos, la sucesión de heladas ocurridas en las últimas tres semanas, produjeron en varios lotes, la muerte de plantas pequeñas sin llegar a producir daños graves. Debido a la buena disponibilidad de humedad en el perfil del suelo, el cultivo se desarrolla bien y sin inconvenientes. La mayor parte de los lotes se encuentra ramificando y mostrando un buen aspecto.

En la región comprendida por la delegación Rosario del Tala, las bajas temperaturas han provocado la muerte de plántulas, sin haberse reportado la resiembra de tales lotes. Debido al buen nacimiento y adecuado establecimiento del resto, por efecto compensador, determinaría que las pérdidas no sean significativas. Se continúan realizando controles por ataques de hormigas, y no se reportan inconvenientes sanitarios.

TRIGO

Buenos Aires

En los partidos pertenecientes a la jurisdicción de la delegación Bahía Blanca, el cultivo se encuentra en el período de siembra – nacimiento. A la fecha el avance se ubica en un 60%, observándose intensos movimientos de siembra y terminación de laboreos para la misma, especialmente en el partido de Patagones. En cuanto al trigo duro, se sembró la misma variedad de semilla con que lo venían haciendo. Algunos con más recursos buscaron ciclos cortos, siendo la siembra un hecho, no obstante observarse fuertes vientos con las consecuentes voladuras.

No se han registrado precipitaciones durante la semana en el ámbito de la delegación Bragado. La humedad de los suelos se ha recuperado notablemente por las lluvias registradas durante las últimas semanas. Se han producido heladas importantes, de mediana y alta intensidad. La siembra del trigo ha finalizado, y el estado general es muy bueno, habiendo mejorado su condición los trigos implantados y en estado de plántula.

Ha llegado al final la siembra de granos finos en la zona de Lincoln. Si bien hay variedades de ciclo corto que todavía están en fecha según catálogo, en la mayoría de los partidos de la jurisdicción ya no se piensa en seguir sembrando dada la falta de humedad, incluso las agronomías están aconsejando no sembrar trigo en esta fecha. No se alcanzó a sembrar lo estimado debido a lo mencionado. El cultivo se observa transitando las etapas de tres hojas a macollaje.

Es poco probable la continuidad de la siembra en Pehuajó, dada la falta de humedad y sin pronósticos de lluvias que posibiliten la misma. Los lotes sembrados hace un mes, en promedio se encuentran en macollaje con escaso desarrollo y no llegan a cubrir el entresurco.

Los trigos ahora disponen de buena humedad en el área de Pergamino, se desarrollan muy bien a pesar que su implantación se realizó tardíamente, pero como los ciclos son cortos, se está dentro de los parámetros establecidos. El área destinada decayó, como se había anunciado previamente. Las heladas que se están produciendo en la zona siguen siendo muy intensas y los vientos secan los primeros centímetros del suelo. La reducción del área de siembra para la cosecha fina oscila aproximadamente entre un 45 y un 50%. Se aplicaron fertilizantes fosforados y nitrogenados. La siembra en su gran mayoría fue en directa, para preservar la humedad superficial del suelo.

Sin nuevos aportes de lluvias durante la semana, en la zona de Pigüé y con temperaturas bajas, que produjeron fuertes heladas, hacen que la siembra sea lenta. La escasa humedad disponible hace que la siembra está limitada a los lotes que tenían alguna preparación, no permitiendo estas condiciones la roturación de nuevos lotes. Es muy posible que la siembra concluya en los próximos días, dado lo avanzado de la fecha, por lo que no se cubrirá la superficie estimada.

En jurisdicción de la delegación Salliqueló prosigue la implantación de granos finos a ritmo regular por sectores, a causa de falta de humedad adecuada, falta culminar con la siembra en los distritos de Adolfo Alsina y Guaminí, siendo posible una mayor intención de implantación en función de la ocurrencia de lluvias en el corto plazo.

En la zona de Tandil continúa avanzando la siembra de granos de cosecha fina, con buena disponibilidad de humedad en el perfil edáfico, con lotes bien emergidos, buen desarrollo vegetativo y buen estado sanitario. Como consecuencia de una mejor relación insumo-producto, se está por comenzar en algunos sembrados una segunda fertilización con nitrógeno (sólido o líquido) con dosis adecuadas y con previo análisis de suelo, lo que permite ajustar las dosis a valores necesarios. En un alto porcentaje de las siembras, se aplicaron arrancadores. De permitirlo las condiciones climáticas venideras, se estima que en el transcurso de la próxima quincena se estaría concluyendo la siembra de granos finos, pudiendo quedar algunos lotes puntuales en la zona de influencia de esta delegación.

En la delegación Tres Arroyos, debido a las precipitaciones que se produjeron la semana pasada, la siembra se adelantó en gran forma, incluso en algunos partidos se sembró algo más de lo previsto originalmente. Los partidos de Coronel Pringles y Coronel Dorrego, los más castigados por la falta de agua, fueron dos de los partidos donde se sembró algo más. El avance de siembra para trigo pan se ubica en el 92% de la superficie destinada a tal fin. Se observa que los lotes sembrados temprano, están en buen estado fitosanitario y con buen stand de plantas, los más tardíos, debido a las bajas temperaturas reinantes, no ha emergido aún.

La siembra se da por finalizada en Veinticinco de Mayo, completándose la intención de siembra estimada. El paquete tecnológico que se está utilizando no es el habitual por costos, y se estima una baja en la utilización de agroquímicos y fertilizantes. No se observan como en años anteriores barbechos químicos. Los lotes están germinando dada la falta de agua, las fuertes heladas y lo tardío de la implantación. Los ciclos largos denotan stress hídrico y su estado es regular.

Córdoba

En Laboulaye, se da por finalizada la siembra de trigo 2009/2010. La severa sequía por la que atravesó desde prácticamente el inicio del otoño, impidió que la superficie se incrementara con el correr de los meses y se fue ajustando el área ante la falta de humedad. Se concluye en 13.000 Has para el departamento General Roca y 12.000 para Roque Sáenz Peña. Lo poco sembrado se deteriora día a día, no solo por el stress hídrico sino también por las bajas temperaturas. Un 10 % del área implantada, ha comenzado a pastorearse ante su escaso desarrollo y la necesidad de pasto para los animales, al también fallar los cultivos forrajeros. Es poca la superficie que alcanzará buen desarrollo y evolución hasta la época de cosecha. Se cree que los productores optarán por conservar tan solo la cobertura que brinda el trigo hasta la fecha óptima de siembra de granos gruesos. Si hacemos una comparación de aspecto y crecimiento, podemos afirmar que los sembrados del departamento Roque S. Peña están “en mejor estado” que los del departamento General Roca.

El cultivo prosigue su desarrollo, en la región de la delegación Marcos Juárez, con un nivel de humedad que va de adecuado a regular. Las mejores condiciones de humedad y de estado del cultivo se dan hacia el este: La zona sur del departamento Unión es la que presenta el mayor déficit hídrico y también es la que presenta la menor superficie. El estado de los lotes es regular. En el oeste y noroeste el cultivo presenta condiciones variables, con 70% de la superficie en buenas condiciones. Continúan las noches frías. Del total sembrado un 15% de la superficie se pastorea (trigo para pasto) un 73% se encuentra ingresando o ya está en macollaje, y un 12 % está en crecimiento.

Durante la semana no se produjeron lluvias en jurisdicción de la delegación San Francisco, El estado general de los lotes va desde muy bueno, los que poseen riego suplementario, a regular que son los de secano. La falta de humedad en el perfil y las severas heladas producidas en los últimos días se ve reflejada en el color de las plantas y especialmente en las puntas de las hojas que se ven amarillentas. También se observa un lento desarrollo de plantas en lotes sembrados tardíamente y se tienen plantaciones que no han cubierto el surco. En muchas zonas los lotes necesitarían la ocurrencia de lluvias para poder continuar

normalmente con su ciclo vegetativo. El estado sanitario en general es bueno habiéndose realizados en algunas zonas controles químicos debido a la presencia de pulgones.

En la zona de Villa María, el trigo sembrado está en estado fenológico de crecimiento, con tres a cuatro hojas nacidas. En la mayoría de los casos aún no ha comenzado a macollar y el cultivo está en estado muy crítico, con marcada carencia de humedad. En algunas zonas rurales del departamento Río Segundo (Las Junturas, Carrilobo, Oncativo, Pilar), hace 15 días, llovieron entre 15 y 25 mm, lo que mejoró un poco la situación pero solo en dicha área. En el resto del ámbito de la delegación las lluvias fueron del orden de los 5 mm lo que resultó insignificante para la necesidad existente.

Entre Ríos

En la zona de la delegación Paraná, concluyó la semana pasada la implantación de este cereal que muestra un incremento en el área, con respecto a la campaña precedente. Los muy buenos niveles de humedad en el perfil del suelo están favoreciendo tanto el nacimiento como el desarrollo del cultivo. El estado vegetativo va desde nacimiento en los últimos lotes implantados, hasta principios de encañazón en los de ciclo largo implantados en el mes de mayo. El aspecto del cultivo va de bueno (35%) muy bueno (50%) y excelente (15%) con una muy buena sanidad y desarrollo. En la semana se continuaron las fertilizaciones nitrogenadas (urea-UAN) sin inconvenientes. Es de hacer notar que el área superó las intenciones de siembra que había en el mes de mayo debido a la secuencia de precipitaciones ocurridas posteriormente a ese mes y a la disminución de los costos referidos a los insumos, sobretodo los fertilizantes nitrogenados. Las bajas temperaturas que hubo durante este último mes han ayudado al anclaje y desarrollo radicular como así también a que no proliferen las enfermedades fúngicas.

Luego de las importantes lluvias acaecidas durante la semana anterior en Rosario del Tala, ingresó un frente muy frío del sector suroeste, con muy bajas temperaturas, acompañadas con intensas heladas. A partir del lunes 03/08 cambió el viento al sector norte, con aumento de nubosidad, humedad y temperaturas, amaneciendo el día de la fecha (04/08) nublado, con temperaturas templadas, y probabilidades de producirse lloviznas. Las condiciones de reservas de humedad se encuentran óptimas. Se da por finalizada la siembra con fecha 04/08, y un área implantada de 168.000 Has, algo superior a la campaña anterior en alrededor de un 12%. Los primeros lotes sembrados de ciclo largo se encuentran en la etapa de macollaje a inicio de encañazón, el resto desde emergencia a macollaje. Las bajas temperaturas afectaron algunos lotes aislados, con mortandad de plántulas (2 a 3 hojas), por lo que se tuvieron que resembrar, en otros casos se observan daños en hojas superiores (amarillamiento) estos se recuperarían luego de las lluvias. Los productores se encuentran aplicando nitrógeno en aquellos lotes en pleno macollaje con dosis que van desde 50 a 150 Kg de Urea y los que utilizan UAN con dosis promedios de 125 Lts./Ha. En lo que respecta al estado sanitario se observa de bueno a muy bueno.

La Pampa

Continúan paralizados los trabajos de labranza y siembra en General Pico, y se estima que la superficie ya sembrada con trigo pan no superaría las 10.000 Has en la región. En forma

similar a lo informado durante las últimas 6 semanas, se estima un avance de siembra que superaría levemente el 10% de la superficie estimada con trigo pan. En idéntica fecha de la campaña anterior, el avance de siembra era del 98 %. El estado de los lotes sembrados continúa siendo calificado como bueno a regular. El desarrollo del cultivo es muy lento y la mayor parte se encuentra en la etapa de macollaje.

En Santa Rosa, no se han registrado novedades, debido a que en la zona durante la semana no se registraron precipitaciones. Los potreros sembrados se ven bien, y existió un mínimo avance de la siembra en la zona sur, en la zona central sigue siendo aun insuficiente la humedad en el perfil del suelo, para una implantación adecuada.

Santa Fe

El aspecto del cultivo por el momento es bueno en la zona de Avellaneda, esperando se produzcan lluvias que favorezcan al desarrollo del mismo. Como se detallaba en informes anteriores, existe en algunas zonas ataque de pulgón.

En el área de Casilda, las bajas temperaturas y las heladas determinan que el cultivo esté severamente afectado, fundamentalmente en las zonas de suelos bajos. Concluida la actividad de siembra de variedades de ciclo corto, entre las que se destacaron la elección de Bionta 1002, Baguette 13, Klein Tauro y Cronox, se observa una lenta emergencia del cultivo con relación a la ocurrencia de bajísimas temperaturas, que llegaron sobre el fin de semana a los 4 grados bajo cero en el sur del departamento Caseros. Los materiales de siembra temprana se encuentran en la etapa de macollaje, con aceptables tenores de humedad de suelo y emitiendo un promedio de 3 macollos por planta, mejorando lentamente su aspecto luego de la fase de carencia hídrica de junio y principios de julio. En algunos planteos se procede a realizar fertilizaciones nitrogenadas, utilizándose mayormente el Sol Mix, por su combinación de nitrógeno con Azufre, a razón de 150 - 200 Lts/Ha como media general.

En Rafaela, los lotes en general evolucionan favorablemente luego de las últimas precipitaciones registradas el 21 de julio. Se recuperan lentamente, observándose un buen estado y sanidad de los cultivos. En lo que va del ciclo se han registrado temperaturas muy bajas con ocurrencia de numerosas heladas. En algunos lotes más adelantados se iniciaron las tareas de nuevas fertilización nitrogenadas. Según la época de siembra, los lotes evolucionan en etapas fenológicas que van desde nacimiento o primeras hojas hasta macollaje en los más adelantados.

En la zona de Venado Tuerto, los plantíos se encuentran en la etapa de macollaje, en general con buen aspecto, y se observan por áreas las puntas de las hojas quemadas por los efectos de las heladas. Se ha comenzado con las prácticas de fertilización nitrogenada con diferentes fuentes como urea, UAN, Solmix, u otras.

San Luis

Durante el periodo comprendido entre el 29 del mes pasado y el 03 del corriente mes, no se registraron precipitaciones en la provincia, pero si fuertes heladas llegando a los siete grados bajo cero, lo que perjudica considerablemente el desarrollo de los sembrados. En todo el ámbito de la delegación, se redujo la intención de siembra producto de la falta de

precipitaciones para la implantación. Los que se encuentran bajo riego o con influencia de las napas poseen buen stand de plantas y en buenas condiciones, los sembrados en secano tienen escasa o poca evolución, ya hay amarillamiento de hojas basales producto de la poca humedad en el perfil del suelo y de la ocurrencia de fuertes heladas. Se registran algunos ataques importantes de pulgones, por lo que se aplican los insecticidas correspondientes.

NOA

No se registraron lluvias en Salta y Jujuy. Los días se presentan sin nubosidad, las mañanas con heladas leves, y por las tardes la temperatura aumenta. En Salta los plantíos se observan en estado de macollaje, encañazón y algunos en inicio de floración, siendo su estado general de regular a bueno. En Jujuy los trigos se encuentran transitando las etapas de macollaje y encañazón, con un buen estado por tener mejor humedad en el perfil del suelo. En Tucumán, durante esta semana las temperaturas aumentaron un poco, por lo que las heladas severas ya pasaron. Respecto a los contenidos de humedad en el perfil, éstos van de regulares a bajos, y continúan disminuyendo, siendo algo normal para la época del año. En tanto en Catamarca, el crecimiento de los sembradíos es normal. No existen precipitaciones y continúan registrándose heladas en las zonas de cultivo.

ESTIMACIONES AGRICOLAS

06/08/09

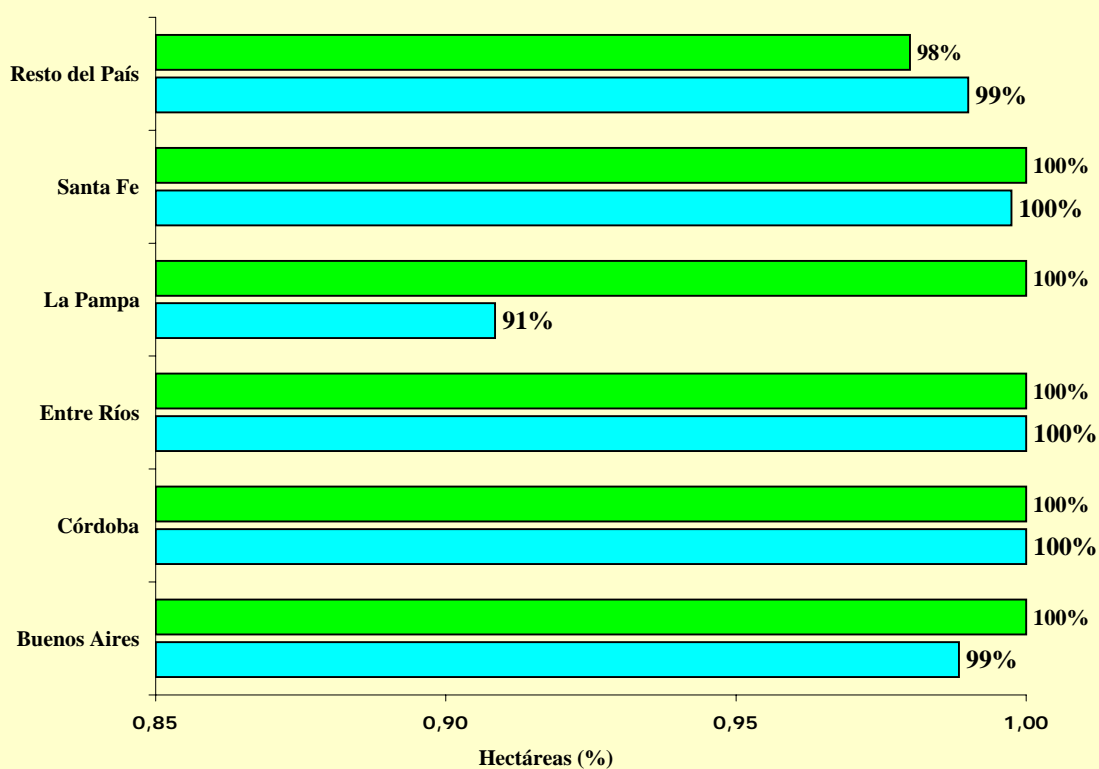
Si desea alguna aclaración respecto a la información presentada en este reporte, puede comunicarse con el (011) 4349-2758/93 o vía e-mail a: prosiap@mecon.gov.ar.

Evolución de la Superficie Cosechada

Semana al 06/08/09

MAÍZ

Provincia	Campaña				Area cosechada al:	
	07/08	08/09	07/08	08/09	30/07/09	06/08/09
	en %		en Has		en %	
Buenos Aires	99	100	926.254	722.220	100	100
Córdoba	100	100	1.276.800	963.500	100	100
Entre Ríos	100	100	203.710	74.800	100	100
La Pampa	91	100	165.705	73.500	100	100
Santa Fe	100	100	334.055	230.500	100	100
Resto del País	99	98	472.443	268.710	93	98
Total	99	99	3.378.967	2.333.230	99	99



■ 2007/2008 ■ 2008/2009

AVANCE DE LA COSECHA DE MAÍZ

CAMPAÑA: 2008/2009(*)

DELEGACION		AREA SEMBRADA Has	02/07	09/07	16/07	23/07	30/07	06/08	AREA NO COSECHABLE Has	AREA COSECHADA Has
			%	%	%	%	%	%		
Bahía Blanca		10.300	100	100	100	100	100	100	6.600	3.700
Bolívar		52.900	100	100	100	100	100	100	13.200	39.700
Bragado		67.700	98	100	100	100	100	100	15.100	52.600
Junín		106.000	100	100	100	100	100	100	6.300	99.700
Lincoln		198.500	100	100	100	100	100	100	27.100	171.400
Pehuajó		186.700	100	100	100	100	100	100	44.280	142.420
Pergamino		68.800	100	100	100	100	100	100	7.900	60.900
Pigüé		14.000	100	100	100	100	100	100	13.500	500
Salliqueló		85.000	100	100	100	100	100	100	62.000	23.000
Tandil		94.100	100	100	100	100	100	100	61.900	32.200
T.Arroyos		47.500	100	100	100	100	100	100	28.500	19.000
25 de Mayo		96.000	100	100	100	100	100	100	28.600	67.400
Otros Partidos		13.700	100	100	100	100	100	100	4.000	9.700
BUENOS AIRES	08/09	1.041.200	99	100	100	100	100	100	318.980	722.220
	07/08	1.146.870	94	97	97	98	98	99		
Laboulaye		226.000	100	100	100	100	100	100	61.000	165.000
M. Juárez		228.200	100	100	100	100	100	100	11.700	216.500
Río Cuarto		280.100	100	100	100	100	100	100	-	280.100
S. Francisco		180.000	100	100	100	100	100	100	76.000	104.000
Villa María		231.900	100	100	100	100	100	100	34.000	197.900
CORDOBA	08/09	1.146.200	100	100	100	100	100	100	182.700	963.500
	07/08	1.440.000	100	100	100	100	100	100		
Paraná		73.600	100	100	100	100	100	100	33.000	40.600
R. del Tala		91.000	100	100	100	100	100	100	56.800	34.200
ENTRE RIOS	08/09	164.600	100	100	100	100	100	100	89.800	74.800
	07/08	222.400	100	100	100	100	100	100		
General Pico		211.000	100	100	100	100	100	100	168.500	42.500
Santa Rosa		125.000	48	48	54	100	100	100	94.000	31.000
LA PAMPA	08/09	336.000	78	78	81	100	100	100	262.500	73.500
	07/08	433.500	89	89	91	91	91	91		
Avellaneda		48.000							48.000	-
C. de Gómez		54.000	100	100	100	100	100	100	5.000	49.000
Casilda		40.300	100	100	100	100	100	100	2.800	37.500
Rafaela		115.000	100	100	100	100	100	100	72.000	43.000
V. Tuerto		103.000	100	100	100	100	100	100	2.000	101.000
SANTA FE	08/09	360.300	100	100	100	100	100	100	129.800	230.500
	07/08	453.600	98	98	98	98	99	100		
CATAMARCA		10.000	100	100	100	100	100	100	2.000	8.000
CORRIENTES		12.000	98	99	100	100	100	100	12.000	-
CHACO		95.300	50	57	62	73	84	94	41.500	50.570
FORMOSA		10.355	98	99	100	100	100	100	-	10.360
JUJUY		5.200	8	14	35	75	98	100	500	4.700
MISIONES		32.205	95	95	98	99	100	100	27.135	5.070
SALTA		46.600	21	26	43	82	97	100	4.000	42.600
SAN LUIS		86.200	100	100	100	100	100	100	21.000	65.200
S. ESTERO		103.400	55	65	75	80	88	95	58.100	43.040
TUCUMAN		39.170	34	43	59	74	90	100	-	39.170
TOTAL PAIS	08/09	3.488.730	94	95	96	98	99	99	1.150.015	2.333.230
	07/08	4.239.280	95	96	97	98	99	99		

(*) Cifras Provisorias

Las AREAS están expresadas en hectáreas.

ESTIMACIONES AGRICOLAS

S.A.G.P. y A.

AVANCE DE LA COSECHA DE SORGO GRANIFERO

CAMPAÑA 2008/2009 (*)

DELEGACION		AREA SEMBRADA Has	02/07 %	09/07 %	16/07 %	23/07 %	30/07 %	06/08 %	AREA NO COSECHABLE Has	AREA COSECHADA Has
Bahía Blanca		400	-	-	-	-	-	-	400	-
Bolívar		1.600	100	100	100	100	100	100	1.300	300
Bragado		1.800	100	100	100	100	100	100	1.500	300
Junín		1.600	100	100	100	100	100	100	-	1.600
Lincoln		2.800	100	100	100	100	100	100	-	2.800
Pehuajó		26.200	100	100	100	100	100	100	11.500	14.700
Pergamino		9.350	100	100	100	100	100	100	-	9.350
Pigüé		25.400	100	100	100	100	100	100	24.700	700
Salliqueló		17.000	100	100	100	100	100	100	2.000	15.000
Tandil		-	-	-	-	-	-	-	-	-
T.Arroyos		-	-	-	-	-	-	-	-	-
25 de Mayo		2.650	-	-	-	-	-	-	2.650	-
BUENOS AIRES	08/09	88.800	100	100	100	100	100	100	44.050	44.750
	07/08	62.425	97	98	98	98	98	100	-	-
Laboulaye		4.200	100	100	100	100	100	100	1.700	2.500
M. Juárez		9.000	100	100	100	100	100	100	600	8.400
Río Cuarto		32.300	100	100	100	100	100	100	-	32.300
S. Francisco		61.000	100	100	100	100	100	100	33.500	27.500
Villa María		46.900	100	100	100	100	100	100	-	46.900
CORDOBA	08/09	153.400	100	100	100	100	100	100	35.800	117.600
	07/08	142.590	100	100	100	100	100	100	-	-
Paraná		48.800	100	100	100	100	100	100	12.500	36.300
R. del Tala		55.000	100	100	100	100	100	100	13.000	42.000
ENTRE RIOS	08/09	103.800	100	100	100	100	100	100	25.500	78.300
	07/08	113.500	100	100	100	100	100	100	-	-
General Pico		26.800	100	100	100	100	100	100	22.000	4.800
Santa Rosa		40.000	100	100	100	100	100	100	25.000	15.000
LA PAMPA	08/09	66.800	100	100	100	100	100	100	47.000	19.800
	07/08	42.000	100	100	100	100	100	100	-	-
Avellaneda		51.000	93	100	100	100	100	100	39.500	11.500
C. de Gómez		26.500	100	100	100	100	100	100	-	26.500
Casilda		5.900	100	100	100	100	100	100	-	5.900
Rafaela		82.000	100	100	100	100	100	100	46.000	36.000
V. Tuerto		950	100	100	100	100	100	100	-	950
SANTA FE	08/09	166.350	99	100	100	100	100	100	85.500	80.850
	07/08	184.000	94	94	94	94	98	99	-	-
CATAMARCA		-	-	-	-	-	-	-	-	-
CORRIENTES		3.000	98	99	100	100	100	100	-	3.000
CHACO		101.400	55	68	73	88	97	100	37.900	63.500
FORMOSA		1.480	99	99	100	100	100	100	-	1.480
JUJUY		-	-	-	-	-	-	-	-	-
MISIONES		-	-	-	-	-	-	-	-	-
SALTA		-	-	-	-	-	-	-	-	-
SAN LUIS		21.750	100	100	100	100	100	100	14.750	7.000
S. ESTERO		96.550	60	70	80	90	95	100	65.000	31.550
TUCUMAN		2.980	100	100	100	100	100	100	-	2.980
TOTAL PAIS	08/09	806.310	91	93	95	98	99	100	355.500	450.810
	07/08	807.025	99	99	99	99	99	100	-	-

(*) Cifras Provisorias

Las AREAS están expresadas en hectáreas.

ESTIMACIONES AGRICOLAS

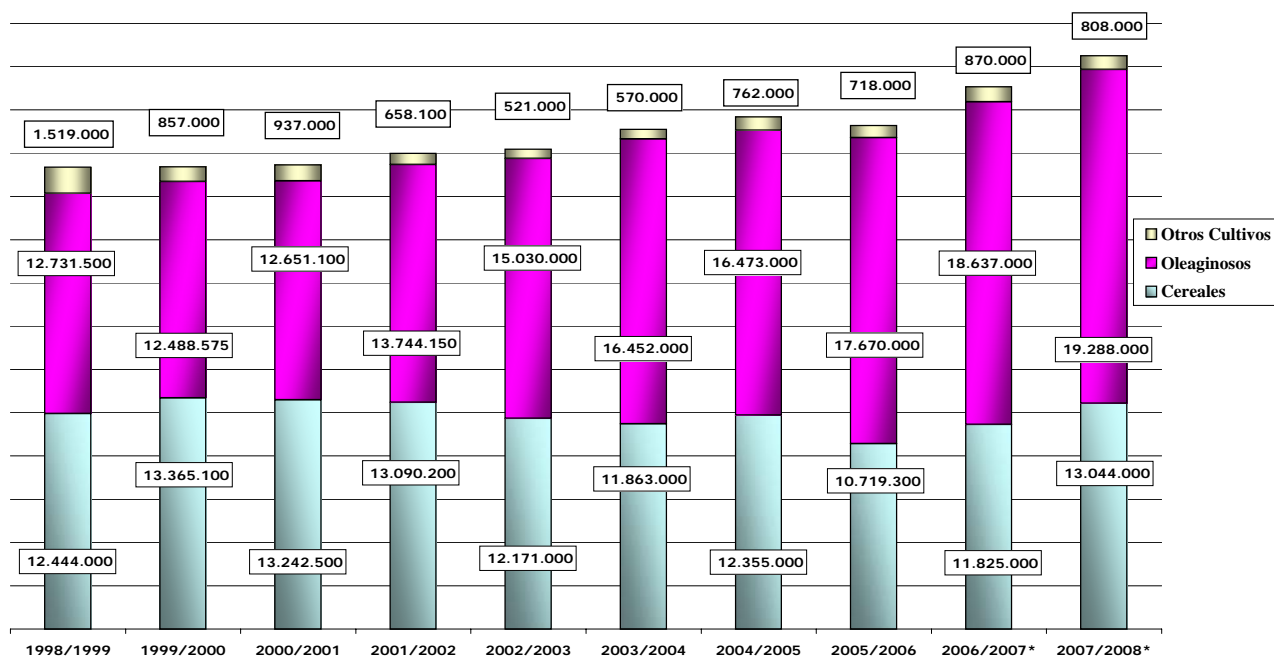
S.A.G.P.y A.

AREA SEMBRADA DE GRANOS Y ALGODON DE LA REPUBLICA ARGENTINA EN Has
CAMPAÑAS 1998/1999 - 2007/2008 (*)

CULTIVOS	1998/1999	1999/2000	2000/2001	2001/2002	2002/2003	2003/2004	2004/2005	2005/2006	2006/2007*	2007/2008*
ALPISTE	27.000	24.000	20.000	16.000	19.000	16.000	16.000	13.000	9.000	11.000
ARROZ	291.000	201.000	154.000	126.000	135.000	172.000	165.000	171.300	168.000	184.000
AVENA	1.822.000	1.711.000	1.664.000	1.516.000	1.368.000	1.344.000	1.275.000	1.023.000	1.067.000	1.113.000
CEBADA CERVECERA	218.000	182.000	246.000	260.000	270.000	343.000	272.000	273.000	339.000	440.000
CEBADA FORRAJERA	24.000	20.000	16.000	16.000	14.000	25.000	28.000	22.000	27.000	32.000
CENTENO	372.000	365.000	373.000	336.000	338.000	340.000	294.000	207.000	221.000	227.000
MAIZ	3.268.000	3.652.000	3.495.000	3.064.000	3.084.000	2.988.000	3.400.000	3.190.000	3.580.000	4.240.000
MIJO	89.000	91.100	79.500	55.200	50.000	50.000	28.000	31.000	38.000	42.000
SORGO GRANIFERO	880.000	819.000	698.000	592.000	593.000	545.000	617.000	577.000	700.000	807.000
TRIGO	5.453.000	6.300.000	6.497.000	7.109.000	6.300.000	6.040.000	6.260.000	5.222.000	5.676.000	5.948.000
Subtotal Cereales	12.444.000	13.365.100	13.242.500	13.090.200	12.171.000	11.863.000	12.355.000	10.719.300	11.825.000	13.044.000
CARTAMO	15.300	39.700	58.400	33.000	23.000	30.000	49.000	27.000	76.000	44.000
COLZA	2.200	3.875	8.700	2.150	8.000	18.000	17.000	7.000	10.000	14.000
GIRASOL	4.212.000	3.587.000	1.891.000	2.050.000	2.378.000	1.850.000	1.970.000	2.260.000	2.381.000	2.620.000
LINO	102.000	68.000	28.000	20.000	14.000	29.000	37.000	47.000	29.000	10.000
SOJA	8.400.000	8.790.000	10.665.000	11.639.000	12.607.000	14.525.000	14.400.000	15.329.000	16.141.000	16.600.000
Subtotal Oleaginosas	12.731.500	12.488.575	12.651.100	13.744.150	15.030.000	16.452.000	16.473.000	17.670.000	18.637.000	19.288.000
ALGODON	751.000	345.000	410.000	173.100	158.000	266.000	406.000	309.000	403.000	325.000
MANI	337.000	219.000	252.000	222.000	157.000	170.000	211.000	174.000	216.000	228.000
POROTO	431.000	293.000	275.000	263.000	206.000	134.000	145.000	235.000	251.000	255.000
Subtotal Otros Cultivos	1.519.000	857.000	937.000	658.100	521.000	570.000	762.000	718.000	870.000	808.000
TOTAL	26.694.500	26.710.675	26.830.600	27.492.450	27.722.000	28.885.000	29.590.000	29.107.300	31.332.000	33.140.000

(*) Estimaciones provisorias
 06/08/2009
 Estimaciones Agrícolas - SAGPyA

ÁREA SEMBRADA DE GRANOS Y ALGODÓN EN Has



Campaña

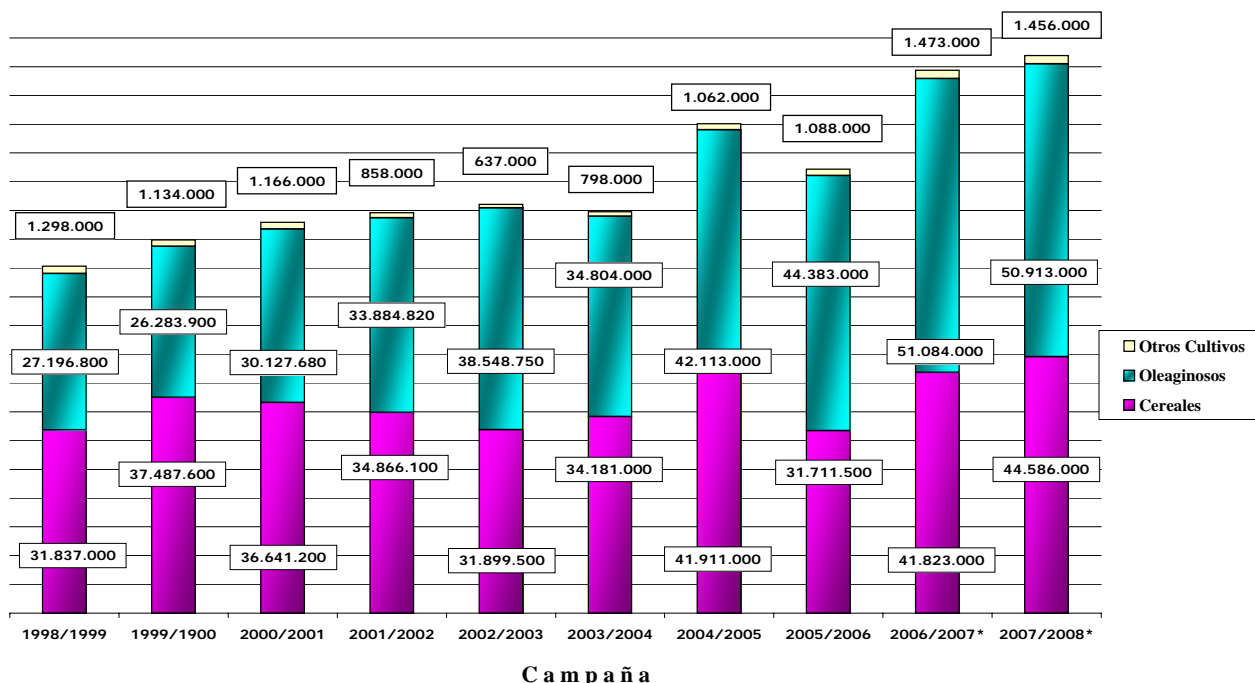
VOLUMENES DE PRODUCCION DE GRANOS Y ALGODON

Campañas Agrícolas 1998/1999 a 2007/2008 (*)

CULTIVOS	1998/1999	1999/1900	2000/2001	2001/2002	2002/2003	2003/2004	2004/2005	2005/2006	2006/2007*	2007/2008*
ALPISTE	24.000	22.000	19.000	17.000	18.000	17.000	17.000	15.000	9.000	9.000
ARROZ	1.658.000	903.000	873.000	709.000	718.000	1.060.000	956.000	1.193.500	1.075.000	1.246.000
AVENA	383.000	555.000	642.000	645.000	487.500	332.000	536.000	227.000	243.000	470.000
CEBADA CERVECERA	535.000	414.000	717.000	521.000	543.000	1.000.000	886.000	796.000	1.266.000	1.475.000
CEBADA FORRAJERA	3.000	5.000	5.000	8.000	5.000	4.000	8.000	3.000	3.000	7.000
CENTENO	66.000	116.000	125.000	81.000	80.000	37.000	92.000	33.000	17.000	77.000
MAIZ	13.500.000	16.781.000	15.360.000	14.710.000	15.040.000	15.000.000	20.500.000	14.500.000	21.800.000	22.000.000
MIJO	46.000	47.600	31.200	28.100	22.000	11.000	16.000	16.000	15.000	15.000
SORGO GRANIFERO	3.222.000	3.344.000	2.909.000	2.847.000	2.685.000	2.160.000	2.900.000	2.328.000	2.795.000	2.937.000
TRIGO	12.400.000	15.300.000	15.960.000	15.300.000	12.301.000	14.560.000	16.000.000	12.600.000	14.600.000	16.350.000
Subtotal Cereales	31.837.000	37.487.600	36.641.200	34.866.100	31.899.500	34.181.000	41.911.000	31.711.500	41.823.000	44.586.000
CARTAMO	9.600	30.900	47.300	23.500	13.300	18.000	51.000	19.000	58.000	33.000
COLZA	2.200	6.000	15.380	2.320	10.450	20.000	26.000	10.000	11.000	20.000
GIRASOL	7.100.000	6.000.000	3.179.000	3.843.000	3.714.000	3.160.000	3.700.000	3.800.000	3.498.000	4.650.000
LINO	85.000	47.000	22.000	16.000	11.000	29.000	36.000	54.000	34.000	10.000
SOJA	20.000.000	20.200.000	26.864.000	30.000.000	34.800.000	31.577.000	38.300.000	40.500.000	47.483.000	46.200.000
Subtotal Oleaginosas	27.196.800	26.283.900	30.127.680	33.884.820	38.548.750	34.804.000	42.113.000	44.383.000	51.084.000	50.913.000
ALGODON	618.000	417.000	509.000	218.000	201.000	354.000	448.000	418.000	545.000	494.000
MANI	340.000	420.000	394.000	362.000	221.000	293.000	445.000	347.000	600.000	625.000
POROTO	340.000	297.000	263.000	278.000	215.000	151.000	169.000	323.000	328.000	337.000
Subtotal Otros Cultivos	1.298.000	1.134.000	1.166.000	858.000	637.000	798.000	1.062.000	1.088.000	1.473.000	1.456.000
TOTAL	60.331.800	64.905.500	67.934.880	69.608.920	71.085.250	69.783.000	85.086.000	77.182.500	94.380.000	96.955.000

* Estimaciones provisorias
06/08/2009
ESTIMACIONES AGRICOLAS - SAGPyA

VOLÚMENES DE PRODUCCIÓN DE GRANOS Y ALGODÓN EN Tons



PRODUCCION DE CULTIVOS EN LA REPUBLICA ARGENTINA

CAMPAÑA: 2007/2008 (*)

CULTIVOS	AREA SEMBRADA	AREA NO COSECHADA	AREA COSECHADA	%	RENDIMIENTO (QQ/Ha) (3)	PRODUCCION (Miles Ton) (2)*(3)/10
	(en Miles de Hectáreas)			(2)/(1)		
	(1)		(2)			
CEREALES						
ALPISTE	11	1	10	90,91	9	9
ARROZ	184	1	183	99,46	68	1.246
AVENA	1.113	889	224	20,13	21	470
CEBADA CERVECERA	440	24	416	94,55	35	1.475
CEBADA FORRAJERA	32	29	3	9,38	23	7
CENTENO	227	188	39	17,18	20	77
MAIZ	4.240	827	3.413	80,50	64	22.000
MIJO	42	32	11	25,00	14	15
SORGO GRANIFERO	807	188	619	76,70	47	2.937
TRIGO	5.948	174	5.774	97,07	28	16.350
SUBTOTAL CEREALES	13.044	2.353	10.692	81,96	-	44.586
OLEAGINOSOS						
CARTAMO	44	-	44	100,00	8	33
COLZA	14	1	13	92,86	15	20
GIRASOL	2.620	44	2.576	98,32	18	4.650
LINO	10	-	10	100,00	10	10
SOJA	16.600	229	16.371	98,62	28	46.200
SUBTOTALOLEAGINOSOS	19.288	274	19.014	98,58	-	50.913
OTROSCULTIVOS						
ALGODON	325	-	325	100,00	15	494
MANI	228	1	227	99,56	28	625
POROTOS	255	-	255	100,00	13	337
TOTAL GENERAL	33.140	2.628	30.513	92,07		96.955

(*) Cifras provisorias

ESTIMACIONES AGRICOLAS, 06/08/09

SAGPyA

HUMEDAD DEL SUELO Y ASPECTO DEL CULTIVO					
Desde el 31/07/09 al 06/08/09					
PROVINCIA	DELEGACION	MAÍZ		TRIGO	
		H	A	H	A
BUENOS AIRES	BAHÍA BLANCA	-	-	R/PS	R/M
	BOLÍVAR	-	-	A	B
	BRAGADO	-	-	A	B
	JUNÍN	-	-	A	-
	LINCOLN	-	-	R/A	-
	PEHUAJO	-	-	PS	-
	PERGAMINO	-	-	A	-
	PIGUÉ	-	-	S	-
	SALLIQUELÓ	-	-	PS	-
	TANDIL	-	-	A	B
	TRES ARROYOS	-	-	A	-
	25 DE MAYO	-	-	S	R
	CÓRDOBA	LABOULAYE	-	-	S
MARCOS JUÁREZ		-	-	A/R	R/B
RÍO CUARTO		-	-	R	-
SAN FRANCISCO		-	-	A/R	B/R
VILLA MARIAA		-	-	S/A	R/B
ENTRE RÍOS	PARANÁ	-	-	A	MB
	ROSARIO DEL TALA	-	-	A	-
LA PAMPA	GENERAL PICO	-	-	S	-
	SANTA ROSA	-	-	R	-
SANTA FE	AVELLANEDA	-	-	A/R	B
	CAÑADA DE GÓMEZ	-	-	-	-
	CASILDA	-	-	A	B/MB
	RAFAELA	-	-	A	B
	VENADO TUERTO	-	-	A	B
CATAMARCA	CATAMARCA	-	-	A	B
CORRIENTES	CORRIENTES	-	-	-	-
CHACO	ROQUE SAENZ PEÑA	PS	R	A	B
FORMOSA	FORMOSA	-	-	-	-
JUJUY	JUJUY	-	-	A	B
MISIONES	POSADAS	-	-	-	-
SALTA	SALTA	-	-	A/PS	B/R
SAN LUIS	SAN LUIS	-	-	-	-
SANTIAGO DEL ESTERO	SANTIAGO DEL ESTERO	S	B/R/M	-	-
TUCUMÁN	TUCUMÁN	-	-	R/M	R
ESTIMACIONES AGRÍCOLAS- S.A.G.P y A.					
REFERENCIAS					
(H) Humedad del suelo		(A) Aspecto del Cultivo			
E: Exceso		MB: Muy bueno			
A: Adecuado		B: Bueno			
R: Regular		R: Regular			
PS: Principio de sequía		M: Malo			
S: Sequía					

PRECIPITACIONES DEL MES DE

JULIO

COMPARACIÓN DE LOS REGISTROS DEL AÑO EN CURSO CON PERÍODOS ANTERIORES

PROVINCIA	DELEGACION (*)	2009		2008		Media 2003/2007	
		mm (1)	(1)/(3) %	mm (2)	(2)/(3) %	mm (3)	-
BUENOS AIRES	BAHIA BLANCA	34,5	74,1	12,5	26,8	46,6	100
	BOLIVAR	30,0	158,9	32,9	174,3	18,9	100
	BRAGADO	76,0	173,1	60,0	136,7	43,9	100
	JUNIN	100,0	209,2	60,0	125,5	47,8	100
	LINCOLN	35,3	57,5	40,0	65,1	61,4	100
	PEHUAJO	22,8	68,0	30,9	92,1	33,5	100
	PERGAMINO	75,0	253,4	25,0	84,5	29,6	100
	PIGÜE	19,4	48,5	16,5	41,2	40,0	100
	SALLIQUELO	29,0	88,4	12,0	36,6	32,8	100
	TANDIL	69,5	106,8	29,0	44,5	65,1	100
	TRES ARROYOS	37,4	87,6	30,0	70,3	42,7	100
	25 DE MAYO	65,0	143,2	61,0	134,4	45,4	100
CORDOBA	LABOULAYE	20,0	98,5	17,0	83,7	20,3	100
	MARCOS JUAREZ	28,5	102,2	0,5	1,8	27,9	100
	RIO CUARTO	8,0	53,3	0,0	0,0	15,0	100
	SAN FRANCISCO	36,0	244,9	0,9	6,1	14,7	100
	VILLA MARIA	9,0	41,3	0,0	0,0	21,8	100
ENTRE RIOS	PARANA	60,0	312,5	5,0	26,0	19,2	100
	ROSARIO DEL TALA	75,5	615,8	86,5	705,5	12,3	100
LA PAMPA	GENERAL PICO	5,0	22,9	7,0	32,1	21,8	100
	SANTA ROSA	6,5	85,5	9,0	118,4	7,6	100
SANTA FE	AVELLANEDA	33,0	970,6	19,0	558,8	3,4	100
	CAÑADA DE GOMEZ	s/d	-	0,0	-	23,0	100
	CASILDA	62,0	210,9	16,0	54,4	29,4	100
	RAFAELA	49,0	597,6	7,0	85,4	8,2	100
	VENADO TUERTO	28,0	85,8	5,0	15,3	32,6	100
CHACO	PCIA. R. SAENZ PEÑA	15,0	1875,0	0,0	0,0	0,8	100

(*) Los registros corresponden a la ciudad cabecera de la Delegación.

REGISTROS PLUVIOMÉTRICOS DE LA SEMANA
Y ACUMULADOS DEL AÑO ACTUAL Y DEL AÑO ANTERIOR (en mm)

PROVINCIA	DEPARTAMENTO	LOCALIDAD	29/07 al 04/08 mm	Acumulado Año	
				05/08/08	04/08/09
BUENOS AIRES	ADOLFO ALSINA	Carhué	0	248	208
		Rivera	0	291	165
		Villa Maza	0	372	248
	ALBERTI	Cuartel V	0	462	336
	AYACUCHO	Ayacucho	0	504	386
	AZUL	Azul	0	521,5	386
		Cacharí	0	506	304
		Chillar	0	481	346
	BAHIA BLANCA	Bahía Blanca	0	206,5	192,3
		Cabildo	0	257,6	236,5
	BALCARCE	Balcarce	0	602,5	294,5
		Bosch	0	605	326,5
		Los Pinos	0	528,5	288
		San Agustín	0	574,5	286
	BARADERO	Baradero	0	294	570
	BARTOLOMÉ MITRE	Arrecifes	0	387	474
	BENITO JUÁREZ	Benito Juárez	0	436,6	337,2
		López	0	473,5	355
	BOLIVAR	Bolívar	0	518,3	272
	BRAGADO	Bragado	0	463,2	313
	CAMPANA	Campana	0	331	514
	CAÑUELAS	Cañuelas	0	494	405
	CAP. SARMIENTO	Capitán Sarmiento	0	394	489
	CARLOS CASARES	Bellocoq	0	591	264,5
	CARLOS TEJEDOR	Carlos Tejedor	0	550	221
	CARMEN DE ARECO	Carmen de Areco	0	336	496
	CASTELLI	Castelli	0	586,3	374
	CHACABUCO	Chacabuco	0	554	421
	CHASCOMUS	Chascomús	0	395	367
	CHIVILCOY	Chivilcoy	0	287	296,5
	COLON	Colón	0	353	487
	CORONEL DORREGO	Coronel Dorrego	0	238,2	223,7
	CORONEL PRINGLES	Coronel Pringles	0	410	335,9
	CORONEL ROSALES	Bajo Hondo	0	251,4	185,5
		Pehuen Co	0	335,5	171
		Punta Alta	0	192,1	187,3
	CORONEL SUAREZ	Coronel Suárez	0	281,9	217,3
	DAIREAUX	Daireaux	0	468	322
	DOLORES	Dolores	0	630,5	378
	EXALT. DE LA CRUZ	Capilla del Señor	0	306	513
	F.AMEGHINO	F. Ameghino	0	341	243
	GENERAL ALVEAR	General Alvear	0	450	364
	GONZALEZ CHAVEZ	Adolfo G. Chávez	0	452	319,5
GRAL. ALVARADO	Miramar	0	493	259,5	
GRAL. ARENALES	General Arenales	0	453	427	

PROVINCIA	DEPARTAMENTO	LOCALIDAD	29/07 al 04/08 mm	Acumulado Año	
				05/08/08	04/08/09
BUENOS AIRES	GRAL. GUIDO	Labardén	0	533,5	305,5
	GRAL. LAMADRID	General Lamadrid	0	503	296
	GRAL. LAVALLE	General Lavalle	0	696	270
	GRAL. MADARIAGA	General Madariaga	0	521	464
	GRAL. PINTO	General Pinto	0	354	374
	GRAL. PUEYRREDON	Mar del Plata	0	490	405
	GRAL. VIAMONTE	General Viamonte	0	491	295,5
	GRAL. VILLEGAS	General Villegas	0	453	320
	GUAMINI	Bonifacio	0	422	357
		Casbas	0	542	401
		Garré	0	470	347
		Guaminí	0	335	268
	HIPOLITO YRIGOYEN	Henderson	0	370,5	328
	JUNIN	Junín	0	509,5	396
	LAPRIDA	Laprida	0	438	303,5
	LAS FLORES	Las Flores	0	548	383
	LEANDRO N. ALEM	Vedia	0	391	369
	LINCOLN	Lincoln	0	382	363,4
	LOBERIA	Dos Naciones	0	633	371
		Ldo. Matienzo	0	668	302,5
		Lobería	0	726	350
		Napaleofú	0	591	379
		Pieres	0	716	373,5
		San Manuel	0	674	361
	LOBOS	Lobos	0	440	339
	LUJAN	Luján	0	450	501
	MAIPU	Maipú	0	549,5	348
	MAR CHIQUITA	Coronel Vidal	0	498	299
		General Pirán	0	590	295
		Vivoratá	0	499	274,5
	MERCEDES	Gowland	0	328,9	344,7
		Franklin	0	261	447
	NAVARRO	Navarro	0	481	317
	NECOCHEA	Necochea	0	931	472
	NUEVE DE JULIO	Nueve de Julio	0	674	304
	OLAVARRIA	Olavarría	s/d	306,8	403,3
	PATAGONES	Cardenal Cagliero	0	128	92
		Carmen de Patagones	0	160,5	139,6
		José B. Casas	0	113	111
		Stroeder	0	142	143
		Villalonga	0	153	138,5
	PEHUAJO	Pehuajó	0	525	225,5
	PELLEGRINI	De Bary	0	349	319
		Pellegrini	0	318	358
	PERGAMINO	Acevedo	0	312	617
		El Socorro	0	229	519
		Pergamino	0	329	473
	Pinzón	0	313	432	
	Rancagua	0	279	407	
PILA	Pila	0	630	502	
PUAN	Bordenave	0	305	160	
	Puán	0	283,5	156,5	
	Villa Iris	0	251,5	218,5	
RAMALLO	Ramallo	0	332	521	

PROVINCIA	DEPARTAMENTO	LOCALIDAD	29/07 al 04/08 mm	Acumulado Año	
				05/08/08	04/08/09
BUENOS AIRES	RAUCH	Colman	0	370	345
		Egaña	0	375,5	318
		Miranda	0	473	504,5
		Rauch	0	573	440
	RIVADAVIA	Sansinena	0	289,5	253
	ROJAS	Rojas	0	424	562
	S. ANTONIO DE ARECO	San Antonio de Areco	0	351	537
	SAAVEDRA	Pigüé	0	381,9	202,5
	SALADILLO	Saladillo	0	383	257
	SALLIQUELO	Graciarena	0	384	227
		Quenumá	0	426	247
		Salliqueló	0	504	312
	SALTO	Arroyo Dulce	0	311	448
		Salto	0	336	423
	SAN ANDRÉS DE GILES	San Andrés de Giles	0	323	486
	SAN CAYETANO	San Cayetano	0	550,1	349,2
	SAN NICOLAS	Conesa	0	332	510
		San Nicolás	0	329	512
	SAN PEDRO	San Pedro	0	339	484
	SUIPACHA	Suipacha	0	286	313
	TANDIL	De La Canal	0	410	333
		Tandil	0	429,5	425
		Vela	0	488	401
	TORDILLO	Tordillo	0	676	307
	TORNQUIST	Tornquist	0	354,5	218
	TRENQUE LAUQUEN	Trenque Lauquen	0	508	314,5
	TRES ARROYOS	Tres Arroyos	0	407,3	332,8
	TRES LOMAS	Ing. Thompson	0	509	317
		Tres Lomas	0	529	326
	VEINTICINCO DE MAYO	Veinticinco de Mayo	0	535	317
	VILLARINO	Algarrobo	0	183,5	175,7
		Hilario Ascasubi	0	121,6	125
		Mayor Buratovich	0	156,5	199
		Médanos	0	151	161,5
		Montes de Oca	0	124	111
		Ombuctá	0	149,5	188
		Pedro Luro	0	186,5	196,5
		Teniente Origone	0	157	255
	ZARATE	Zárate	0	330	515

PROVINCIA	DEPARTAMENTO	LOCALIDAD	29/07 al 04/08 mm	Acumulado Año	
				05/08/08	04/08/09
CÓRDOBA	COLON	Jesús María	0	409	315
	CRUZ DEL EJE	Cruz del Eje	0	356	153
	GRAL. ROCA	Burmeister	0	329	276
		Jovita	0	410	292
		Villa Huidobro	0	308	217
	GRAL. SAN MARTIN	Arroyo Cabral	0	430	357
		Etruria	0	392	306
		Villa María	0	369	395,5
	ISCHILIN	Dean Funes	0	526	239
	JUAREZ CELMAN	Alejandro Roca	0	71	109
		Bengolea	0	80	151
		Carnerillo	0	77	210
		Charras	0	116	179
		General Cabrera	0	158	232
		General Deheza	0	160	252
		La Carlota	0	110	174
	MARCOS JUAREZ	Arias	0	374	316
		Corral de Bustos	0	295	467
		Cruz Alta	0	324,5	520
		Marcos Juárez	0	304,5	457,6
	PTE. R. SAENZ PEÑA	General Levalle	0	433	378
		La Cesira	0	353	258
		Laboulaye	0	359	266,7
	RIO CUARTO	Adelia María	0	325	230
		Berrotarán	0	208	213
		C. Baigorria	0	268	272
		Chaján	0	194	274
		Coronel Moldes	0	225	226
		Las Acequias	0	203	146
		Río Cuarto	0	258	219
		Sampacho	0	216	298
		San Basilio	0	214	305
		V. Mackena	0	192	234
	RIO PRIMERO	Monte Cristo	0	384	466
	RIO SEGUNDO	Las Junturas	0	458	347
		Oncativo	0	437	332
		Villa Pilar	0	398	341
	SAN JUSTO	Freyre	0	636	377,5
		Las Varas	0	376,5	488
		Porteña	0	506	366
		San Francisco	0	461,1	410,1
		Tránsito	0	401	309
	SANTA MARIA	Despeñaderos	0	394	273
	TERCERO ARRIBA	Río Tercero	0	444	311
		Hernando	0	453	362
		James Craik	0	404,5	346
	TOTAL	Villa del Totoral	0	362	431
TULUMBA	S. José de la Dormida	0	420,5	131	
UNION	Bell Ville	0	467,5	351,5	
	Canals	0	415	307	
	Idiazábal	0	409	460	
	Monte Maíz	0	391	386	
	Noetinger	0	365	526	

PROVINCIA	DEPARTAMENTO	LOCALIDAD	29/07 al 04/08 mm	Acumulado Año	
				05/08/08	04/08/09
SAN LUIS	CHACABUCO	Concaran	0	233	302
	GOB. DUPUY	Buena Esperanza	0	239	247
	GRAL. PEDERNERA	Justo Daract	0	366	313
		La Toma	0	247	292
		Villa Mercedes	0	414	304
ENTRE RÍOS	SAN SALVADOR	San Salvador	0	407	423,5
	CONCORDIA	Concordia	0	271	433
	DIAMANTE	Aldea Protestante	0	190	533
		Costa Grande	0	242	525
		Diamante	0	212	548
	FEDERACION	Chajari	0	369	428
	FEDERAL	Federal	0	337	354
	FELICIANO	Feliciano	0	368	594
	GUALEGUAY	Gualeguay	0	284,5	765
	GUALEGUAYCHU	Pehuajó Norte	0	317	650,5
	LA PAZ	La Paz	0	283	495
	NOGOYA	Lucas Gonzalez	0	372	690
	PARANA	Cerrito	0	346	553
		Oro Verde	0	375	746
	TALA	Rosario del Tala	0	405,8	590,5
	URUGUAY	C. del Uruguay	0	375,4	664
	VICTORIA	Victoria	0	380	672
VILLAGUAY	Villaquay	0	426	599,5	

PROVINCIA	DEPARTAMENTO	LOCALIDAD	29/07 al 04/08 mm	Acumulado Año	
				05/08/08	04/08/09
LA PAMPA	ATREUCO	Cereales	0	192	98
		Doblas	0	187	97,5
		Macachín	0	342,5	142
		Miguel Riglos	0	248,5	136
		P.C.Rolón	0	355,5	148
		Rolón	0	308	132
		T. M. Anchorena	0	241	150,5
	CAPITAL	Anguil	0	284	156
		Santa Rosa	0	291,7	128,8
	CATRILO	Catriló	0	299	149,5
		La Gloria	0	341,9	95
		Lonquimay	0	372	129
		P. C. Catriló	0	257,5	127
	CHAPALEUFU	Uriburu	0	381	199
		Bernardo Larroudé	0	237	182
		Ceballos	0	252	159
		Cnel. Hilario Lagos	0	204	146
		Intendente Alvear	0	219	207
		Sarah	0	169	130
		Vértiz	0	156	168
	CONHELLO	Conhello	0	199	171
		Eduardo Castex	0	257	179
		Mauricio Mayer	0	337	203
		Montes Nievas	0	308	168
		Rucanello	0	273	171
		Winifreda	0	351	226
	GUATRACHÉ	Alpachiri	0	130	73
		General M. J. Campos	0	254	92
		Guatraché	0	187,2	88,5
		Perú	0	61	58
	HUCAL	Santa Teresa	0	183	80
		Abramo	0	172,5	99,5
		Bernasconi	0	154,5	111,5
		General San Martín	0	124	122,5
	MARACO	Jacinto Aráuz	0	190	140
		Agustoni	0	281	251
		Dorila	0	166	191
		General Pico	0	334	251
		Speluzzi	0	231	251
	QUEMU-QUEMU	Trebolares	0	427	161
		Colonia Barón	0	370,5	234
		Miguel Cané	0	353	263
		Quemú Quemú	0	375	258
	RANCUL	Relmo	0	262	115
		Villa Mirasol	0	303	148
		Caleufu	0	262	256
		Chamaico	0	245	148
Ing. Foster		0	218	147	
La Maruja		0	247	191	
Parera		0	244	182	
Pichí Huinca		0	200	152	
Quetrequén	0	191	169		
	Rancul	0	182	140	

PROVINCIA	DEPARTAMENTO	LOCALIDAD	29/07 al 04/08 mm	Acumulado Año	
				05/08/08	04/08/09
LA PAMPA	REALICO	Alta Italia	0	371	173
		Embajador Martini	0	261	217
		Falucho	0	240	130
		Ing. Luiggi	0	253	188
		Maisonnavé	0	179	111
		Ojeda	0	284	180
		Realicó	0	292	187
		Van Praet	0	244	168
	TOAY	Naicó	0	25	72
		Toay	0	108,5	127
	TRENEL	Arata	0	246	213
		Metileo	0	272	286
		Trenel	0	305	244
	UTRACAN	Ataliva Roca	0	268	120
		Chacharramendi	0	52,5	33
		Col. Santa María	0	173	110,5
		General Acha	0	390	94
		P.C. Padre Buodo	0	265	80,5
		Quehué	0	387	73
		Unanue	0	228	121

PROVINCIA	DEPARTAMENTO	LOCALIDAD	29/07 al 04/08 mm	Acumulado Año	
				05/08/08	04/08/09
SANTA FE	BELGRANO	Armstrong	s/d	361	496
		Montes de Oca	s/d	273	569
		Bouquet	s/d	374	555
	CASEROS	Casilda	0	380	669
		Chañar Ladeado	0	329	496
	CASTELLANOS	María Juana	0	341	616
		Rafaela	0	510	499
	CONSTITUCION	Bombal	0	372	513
		Sargento Cabral	0	450	796
	GARAY	Helvecia	0	384	601
	GRAL. LOPEZ	Carreras	0	418,4	464,9
		Chovet	0	408	511,8
		Maggiolo	0	421,2	352,7
		María Teresa	0	321	211
		Teodelina	0	329,8	344
		Venado Tuerto	0	389,4	353
	GRAL. OBLIGADO	Florencia	0	285	313
		Reconquista	0	234	460
	IRIONDO	Cañada de Gómez	s/d	365	499
		Totoras	s/d	304	426
		Villa Eloísa	s/d	371	438
	LA CAPITAL	Santa Fe	0	442	552
	LAS COLONIAS	Humboldt	0	409	497
		Santo Domingo	0	438	560
		Sta. Clara Buena Vista	0	275	546
	NUEVE DE JULIO	El Nochero	0	72	325
		Tostado	0	143	302
	ROSARIO	Arroyo Seco	0	309	802
		Soldini	0	284	778
	SAN CRISTOBAL	Ceres	0	206	295
	SAN JAVIER	San Javier	0	330	628
	SAN JERONIMO	Monje	s/d	322	408
		Maciel	s/d	315	440
		San Genaro	s/d	369	440
SAN JUSTO	San Justo	0	523	411	
SAN LORENZO	Pujato	0	247	648	
	Ricardone	0	216	661	
SAN MARTIN	Cañada Rosquín	s/d	360	391	
	Landeta	s/d	278	421	
	S.Mtín. de las Escobas	s/d	312	510	
VERA	Calchaquí	0	277	450	
	Intiyaco	0	202	255	
	Vera	0	271	405	
SANTIAGO del ESTERO	AGUIRRE	Pinto	s/d	175	s/d
	ALBERDI	Campo Gallo	s/d	525	s/d
		Sachayoj	s/d	624	s/d
	BELGRANO	Bandera	s/d	212	s/d
	COPO	Monte Quemado	s/d	610	s/d
		Pampa de los Guanacos	s/d	512	s/d
	CHOYA	Frías	s/d	643	s/d
	GRAL. TABOADA	Añatuya	s/d	193	s/d
		Los Juríes	s/d	249	s/d
	GUASAYAN	San Pedro de Guasayán	s/d	324	s/d
	J. F. IBARRA	Campo del Cielo	s/d	296	s/d
		Suncho Corral	s/d	197	s/d
	JIMENEZ	Bobadal	s/d	577	s/d
		Isca Yacú	s/d	536	s/d
	LA BANDA	La Banda	s/d	361	s/d
	MORENO	Quimilí	s/d	393	s/d
	PELLEGRINI	Nueva Esperanza	s/d	711	s/d
	Rapelli	s/d	689	s/d	

PROVINCIA	DEPARTAMENTO	LOCALIDAD	29/07 al 04/08 mm	Acumulado Año	
				05/08/08	04/08/09
CHACO	ALMIRANTE BROWN	Cpción. del Bermejo	0	272	234
		Los Frentones	0	346	414
		Pampa del Infierno	0	213	464
		Taco Pozo	0	346	325
	BERMEJO	Las Palmas	0	290	345
		Puerto Bermejo	0	358	455
	CDTE. FERNANDEZ	Pcia. Roque S.Peña	0	279	149
	CHACABUCO	Charata	0	316	388
	DOCE DE OCTUBRE	Gancedo	0	414	276
		General Pinedo	0	200	419
	DOS DE ABRIL	Hermoso Campo	0	172	516
	F. J. STA. MARIA de ORO	Chorotis	0	162	155
		Santa Sylvina	0	120	250
	GENERAL BELGRANO	Corzuela	0	204	298
	GENERAL DONOVAN	La Escondida.	0	350	424
		Makallé	0	248	492
	GRAL. GÜEMES	Colonia Miraflores	0	206	235
		Fuerte Esperanza	0	253	357
		Juan José Castelli	0	347	376
		Nueva Pompeya	0	240	339
	INDEPENDENCIA	Avia Terai	0	316	209
		Campo Largo	0	270	204
	LIB. GRAL. SAN MARTIN	Ciervo Petiso	0	393	217
		Lib.General San Martin	0	516	409
		Pampa Almirón	0	211	156
		Pampa del Indio	0	240	316
		Pcia. Roca	0	295	319
	LIBERTAD	Puerto Tirol	0	424	545
	MAIPU	Tres Isletas	0	328	325
	MYR. LUIS FONTANA	Cnel. Du Graty	0	111	271
		Villa Angela	0	301	339
	NUEVE DE JULIO	Las Breñas	0	202	295
	O'HIGGINS	La Clotilde	0	155	241
		La Tigra	0	227	348
		San Bernardo	0	170	402
	PCIA. DE LA PLAZA.	Pcia. de la Plaza	0	374	165
	PRIMERO DE MAYO	Colonia Benitez	0	266	413
		Margarita Belén	0	221	348
	QUITILIPÍ	El Tacruzal	0	459	199
		Quitilipi	0	470	199
	SAN FERNANDO	Basail	0	244	378
		Resistencia	0	246	438
	SAN LORENZO	Samuhú	0	111	222
		Villa Berthet	0	129	309
	SARGENTO CABRAL	Capitán Solari	0	476	338
		Colonia Elisa	0	244	360
		Colonia Las Garcitas	0	263	277
	Colonias Unidas	0	464	380	
TAPENAGA	Ahumonia	0	175	370	
	Charadai	0	247	402	
VEINTICINCO DE MAYO	Machagai	0	287	246	
MISIONES	CAPITAL	Posadas	s/d	466,3	s/d

PROVINCIA	DEPARTAMENTO	LOCALIDAD	29/07 al 04/08 mm	Acumulado Año	
				05/08/08	04/08/09
CORRIENTES	BELLA VISTA	Bella Vista	s/d	278,3	228,5
	CAPITAL	Corrientes	s/d	334	523,7
	CONCEPCION	Concepción	s/d	366	241
		Tabay	s/d	276	250
	CURUZU CUATIA	Curuzú Cuatiá	s/d	542	329
	GENERAL ALVEAR	Alvear	s/d	572	443,5
	GENERAL PAZ	Caa Catí	s/d	0	0
	GOYA	Goya	s/d	239,5	292
	ITUZAINGO	Ituzaingo	s/d	463	404
		San Carlos	s/d	0	0
	MONTE CASEROS	Monte Caseros	s/d	349,1	389
	PASO DE LOS LIBRES	Paso de los Libres	s/d	635,8	321,3
	SALADAS	Saladas	s/d	0	0
Yapeyú		s/d	671	259	
SAN ROQUE	9 de Julio	s/d	0	0	
	Santo Tomé	s/d	446	530,5	
TUCUMAN	BURRUYACU	Burruyacú	0	674	535
		Estación Garmendia	0	393	448
		La Cruz	0	795	390
	CHICLIGASTA	La Ramada	0	730	402
		Concepción	0	566	397
		Cañete	0	451	365
	CRUZ ALTA	Delfín Gallo	0	480	399
		Las Cejas	0	427	306
		Los Pereyra	0	489	361
	GRANEROS	Los Ralos	0	468	390
		Graneros	0	363	318
		Taco Ralo	0	375	262
	LA COCHA	La Cocha	0	351	293
La Invernada		0	299	315	
Rumi Punco		0	292	317	
LEALES	Estación Aróoz	0	534	420	
SALTA	ANTA	J. V. Gonzalez	0	956	347
		Las Lajitas	0	760	386
		Piquete Cabado	0	670	325
		Saravia	0	679	414
		Talavera	0	629	311
	CANDELARIA	Candelaria	0	684	334
	GENERAL GÜEMES	Güemes	0	538	418
	GRAL. J. DE SAN MARTIN	Embarcación	0	575	351
		Tartagal	0	598	535
	METAN	El Galpón	0	635	327
		Metán	0	705	400
ORAN	Orán	0	691	363	
	Pichanal	0	614	280	
ROS. DE LA FRONTERA	Rosario de la Frontera	0	686	375	
JUJUY	EL CARMEN	Ciudad Perico	0	493	371
		El Carmen	0	456	362
		Pampa Blanca	0	474	394
	GENERAL BELGRANO	Capital	0	288	353
	LEDESMA	Palpalá	0	428	307
SANTA BARBARA	Santa Bárbara	0	448	288	
CATAMARCA	SANTA ROSA	El Bañado	0	752	493
		Los Altos	0	813	486
		San Pedro	0	756	492